

DozentenINFO


www.biz-geo.ch

2016-2, 09.09.2016

Dozentenkonferenz 09.09.2016:

- 17:00 Uhr BBZ Zimmer 435
- 18:15 Uhr Apéro
- 19:00 Uhr Pizzeria Milano, Militärstr. 109, 8004 Zürich
- Ca. 21:00 Uhr Ende Anlass

Homepage biz-geo.ch



Der integrierte Google-Kalender enthält alle aktuellen Kursangaben inkl. Schulungsort!

Schulung Geomatiktechnik

Am 19.08.2016 hat die neue Klasse mit dem Basislehrgang gestartet.



Änderungen in der Schulung ab Herbst

Alle Änderungen zum neuen Lehrgang sind auf biz-geo.ch aufgeschaltet. Mit der Änderung werden einige Module und deren Kurse umgestaltet. Mit dem neuen Lehrgang fallen auch Module und Kurse aus dem Programm.

Wir danken:

René Müller für den langjährigen Einsatz im Kurs GIS Basis. Er wird in einem anderen Kurs uns erhalten bleiben.

Andreas Noack für den fünfjährigen Einsatz im Kurs GIS-Systemarchitektur.

Martin Studer und *Thomas Gressly* für die Durchführung des Moduls Internettechnologie.

Martin Barrucci und *Marc Eugster* für die Durchführung des Moduls IT Applikation. Marc und Martin bleiben uns in anderen Kursen erhalten.

Armin Meier für die Durchführung von IT Datenmanagement. Für diesen Kurs benötigen wir noch ein Dozent oder eine Dozentin.

Martin Studer übergibt zudem den Kurs Datenformate, Schnittstellen, XML.

Tomi Matta für die langjährige Betreuung des Kurses Raumplanung.

Oliver Grimm für den Einsatz im Kurs Web-GIS und früher noch im Kurs Datenbank.

Christian Just für die mehrjährige Durchführung des Kurses Amtliche Vermessung.

Ganz herzlich begrüßen wir:

Hans-Jörg Stark: Python – Geodatenverarbeitung

Dennis Boub: Raumplanung

Frank Fischer: Datenformate, Schnittstellen, XML

Marco Bernasocchi: Web-GIS

Martin Mäusli: Amtliche Vermessung

Christiane Fimpel und *Phil Binkert*: 3D-Visualisierung

Die Erneuerung bringt aber auch neue Themen in die Geomatiktechnik – Ausbildung.


Für folgende Kurse suchen wir Dozentinnen und Dozenten:


- IT Datenmanagement, 16L., ab 04.2017
- Netzinformationssysteme, 16L, ab 06.2017
- GIS Betriebsorganisation, 16L. ab 08.2017

Wir danken allen Dozentinnen und Dozenten für das Engagement in der Weiterbildung in der Geomatik.

Erneuerung Layout

Ab Herbst 2016 erneuern wir unser Layout bei den Schulungsunterlagen, Präsentationen und Arbeitsblättern. Bitte sendet die Unterlagen mindestens 4 Wochen vor Kursbeginn an theiler@biz-geo.ch. Wir übernehmen für Euch die Layout-Änderung und senden die gedruckten





DozentenINFO

www.biz-geo.ch

2016-2, 09.09.2016

Exemplare direkt an die Schule. Die Vorlagen sind in educanet abgelegt.

Modulprüfungen

Wir danken für die qualitativ guten Modulprüfungen und sind froh darüber, dass die QSK sehr wenig beanstanden muss. Wir möchten Euch daran erinnern, dass die Prüfungen etwa 4 Wochen vor Prüfungstermin bei uns eintreffen müssen. Seit Herbst 2015 betreut *Cathy Eugster* die Durchführung der Modulprüfungen. Herzlichen Dank.

educanet.ch



HOME PRIVAT INSTITUTION COMMUNITY BIBLIOTHEK

Alle Dozentenunterlagen sind unter der Gruppe Dozierende in der Dateiablage zu finden. Bei Fragen stehen Andy und Roli gerne zur Verfügung. Wir danken Euch für die Benutzung des virtuellen Klassenzimmers.

Berufsbildnerkurs; anerkannt nach Art. 44 BBV

Der 5-tägige „Lehrmeisterkurs“ führen wir im Oktober und November 2016 2x durch. Es hat noch Kursplätze frei.

Qualitätssicherung EduQua

Für die Aktualisierung der EduQua – Zertifizierung benötigen wir die Drehbücher zur Kursvorbereitung. Eine Vorlage ist in educanet aufgeschaltet. Wir bitten euch diese nach der nächsten Kursvorbereitung uns zuzustellen.

Nach Kursende ...

...freuen wir uns auf Dein Feedback. Bitte gebt uns dann auch an, ob Veränderungen am Kursinhalt, -ziel oder -länge vorgenommen werden müssen. Die Umsetzung von Veränderungen ist zeitintensiv. In der Beilage findet Ihr die Checkliste «Kursdurchführung».

GeoSummit 2016

Unser Stand am GeoSummit 2016 war ein Erfolg. Leider hat es mit den Dozentenfotos nicht geklappt – und wir konnten kein Dozentenplakat erstellen. Unter dem Motto «Standbildung» präsentierten wir 3D-Print mit der Firma 3D-Model aus Zürich.



Abschlussprüfungen 2016-2

2016-2 Abschluss Oktober 2016

- Deutschschweiz 15
- Westschweiz 6

Abschlussfeier GeomatiktechnikerInnen & 10 Jahr Jubiläum

Am 02.12.2016, ab 18:00 Uhr Hotel Kreuz in Bern

Anmeldung unter biz-geo.ch.

Zertifikat GIS und Bauvermessung

Wie bereits mit der QSK abgesprochen, sind wir an der Entwicklung von zwei neuen Zertifikaten.

- GIS Operateur TVG
- Bauvermessung Expert TVG

Diese starten voraussichtlich im April 2017.

Termine

- 07.10.2016 Notenkonferenz QSK, Zürich
- 24.11.2016 Dozentenkonferenz Ticino, Locarno
- 02.12.2016 Abschlussfeier und 10 Jahre BIZ-GEO Hotel Kreuz, Bern
- 15.09.2017 Dozentenkonferenz 2017 – Details folgen!



Alle aktuellen Informationen zu Kursen, Modulen und weiteren Aktivitäten auf www.biz-geo

Mit besten Grüßen

Andy Reimers & Roli Theiler